



L@
Trotteuse

Lettre d'information
proposée par l'Inspection
Pédagogique Régionale
d'Histoire et Géographie

Numéro 14
Janvier 2018

Edito

Nous profitons de ce numéro 14 de « L@ Trotteuse » pour vous souhaiter une belle année 2018.

Vous êtes des acteurs essentiels dans la formation intellectuelle et citoyenne des élèves. Cette Trotteuse de janvier est donc l'occasion de contribuer, à vos côtés, à votre investissement quotidien auprès de chacun d'eux. Vous constaterez que les ressources en ligne, les ouvrages et les revues continuent de foisonner en ce début d'année et que la richesse de nos disciplines de l'échelle académique à l'échelle internationale ne se dément pas. Par de multiples entrées et supports, la sélection proposée ici vous permet, sur des sujets variés et renouvelés, de poursuivre le travail que vous avez engagé pour amener les élèves à penser le monde. Gageons aussi qu'elle sera source d'inspiration pour construire des projets disciplinaires et interdisciplinaires.

Françoise CLAUS et Gilles BULABOIS

Quelques références sur le [site académique](#) :

- Présentation du MOOCHG4
- Ensemble des ressources présentées lors du stage PAF « S'engager pour libérer la France » <http://hg.ac-besancon.fr/2017/11/28/sengager-pour-liberer-la-france-stage-paf-cnrd-30-novembre-2017/>
- Témoignage sur « Utiliser Instagram avec les élèves » <http://hg.ac-besancon.fr/2017/11/24/utiliser-instagram-avec-les-eleves/#more-4503>
- Une étude de document type bac : Des cartes pour comprendre le monde <http://hg.ac-besancon.fr/2017/11/22/etude-de-document-type-bac-des-cartes-pour-comprendre-le-monde/>
- Un exemple d'activité en EMC sur les valeurs de la République comme grille de lecture d'un territoire <http://hg.ac-besancon.fr/2017/12/17/valeurs-de-republique-grille-de-lecture-dun-territoire-lexemple-de-baume-dames/>
- Réaliser un travail numérique en cartographie en 5^{ème} : <http://hg.ac-besancon.fr/2018/01/19/5g-repartition-de-richeesse-de-pauvrete-monde/#more-3417>

....

Sur le site de l'académie de Besançon

Présentation du Concours "Découvrons notre Constitution", organisé par le ministère de l'Éducation nationale, et le Conseil constitutionnel

<http://www.ac-besancon.fr/spip.php?article7199>

Sur Eduscol

Devoirs faits : un temps d'étude accompagnée pour réaliser les devoirs

<http://www.education.gouv.fr/cid118686/devoirs-faits-un-temps-d-etude-accompagnee-pour-realiser-les-devoirs.html>

Présentation des travaux personnels encadrés et des thèmes nationaux 2017/2018 et 2018/2019

<http://eduscol.education.fr/cid47789/definition-et-themes-nationaux-des-tpe.html>

Des ressources par compétence du socle

cycle 3 : <http://eduscol.education.fr/histoire-geographie/enseigner/ressources-par-competence-du-socle/cycle-3.html>

cycle 4 : <http://eduscol.education.fr/histoire-geographie/enseigner/ressources-par-competence-du-socle/cycle-4.html>



Histoire
Géographie
Education civique
EMC



Histoire-géographie
Portail national de ressources - eduscol

- > Se repérer dans le temps : construire des repères historiques
- > Se repérer dans l'espace : construire des repères géographiques
- > Raisonner, justifier une démarche et les choix effectués
- > S'informer dans le monde du numérique
- > Comprendre un document
- > Pratiquer différents langages en histoire et en géographie
- > Coopérer et mutualiser

Le DNB session 2018 : Les modalités d'attribution du diplôme national du brevet à compter de la session 2018 sont parues au Journal officiel.

<http://eduscol.education.fr/histoire-geographie/actualites/actualites/article/nouveau-dnb-session-2018.html>

Les nouveaux sujets d'essai DNB viennent d'être mis en ligne sur Eduscol :

<http://eduscol.education.fr/cid60618/preparer-le-dnb-avec-les-sujets-zero.html>. L'exercice d'EMC du DNB 2018 porte désormais sur la totalité du cycle 4. Par ailleurs, le **second exercice (Maîtriser différents langages pour raisonner et utiliser des repères)** comporte désormais systématiquement deux exercices : un développement construit et un exercice sur les repères (BOEN n°1 du 4 janvier 2018).

Sur le portail national des ressources Histoire, Géographie, Education Civique :

Zéro de conduite .net

De nouvelles ressources disponibles : Ressources autour de l'exposition du musée du Louvre : « Théâtre du pouvoir », Les espaces ruraux, enjeux politiques et territoriaux
<http://eduscol.education.fr/histoire-geographie/>

Un partenaire : **Zéro de conduite**, site de l'actualité éducative du cinéma : nombreuses analyses de films sélectionnés par une équipe pluridisciplinaire d'enseignants ainsi que des dossiers pédagogiques pour exploiter ces ressources cinématographiques en classe

Patrimathèque

<http://www.zerodeconduite.net/>

Patrimathèque : l'histoire du patrimoine en vidéos : une plateforme multimédia qui a pour objectif de faire découvrir le patrimoine français grâce à des archives audiovisuelles.

<http://www.patrimatheque.com/>

La fondation de la Résistance lance une application « Lieux de mémoire 1940-1945 », elle recense les lieux de mémoire de la Seconde Guerre mondiale

http://www.fondationresistance.org/pages/actualites/application-mobile-lieux-memoire-1940-1945_actu639.htm



L'Institut français de l'Éducation et le Commissariat général à l'égalité des territoires consacre un portail à la démarche prospective en géographie : <http://ife.ens-lyon.fr/geo-et-prospective/>

Les captations des ateliers numériques du FIG 2017 :

<http://eduscol.education.fr/histoire-geographie/se-former/dispositifs-de-formation/formation-continue/festival-international-de-geographie/fig-2017-territoires-humains-mondes-animaux.html>

et la brochure à télécharger présentant les ateliers pédagogiques numériques

<http://eduscol.education.fr/histoire-geographie/se-former/dispositifs-de-formation/formation-continue/festival-international-de-geographie/fig-2017-territoires-humains-mondes-animaux.html>

TraAM 2016-2018 :

La thématique pour la période 2016-2018 est « S'informer dans le monde du numérique » : découvrir les académies impliquées, les scénarios pédagogiques (ex : Étudier des monuments aux morts à partir d'une base de données, les mobilités humaines transnationales...), les bilans...

<http://eduscol.education.fr/histoire-geographie/enseigner/ressources-et-usages-numeriques/developpement-des-pratiques-en-academie/les-travaux-academiques-mutualises-traam/traam-2016-2018-annee-1.html>

Les lettres Édu_Num Histoire-Géographie n°38/39 sont disponibles :

http://eduscol.education.fr/site.histoire-geographie/edunum/edunum-histgeo-39?_authenticator=671fd0bfacbe8c3c33d74c9f970ba15df5f14422

En histoire : l'histoire des femmes, Les dieux comme élément de l'unité du monde grec et du monde méditerranéen antique, À partir d'événements choisis, comment et pourquoi Robespierre met-il en place la Terreur ? en géographie : enseigner le fait urbain, L'énergie, l'eau, des ressources à mieux utiliser, en EMC : lutter contre les discriminations hommes-femmes, FIG 2017, Rendez-vous de l'Histoire de Blois..... et de nombreux didacticiels pour faciliter l'usage du numérique!



Voyages en Résistances

Une aventure transmédia en réalité augmentée sur la Résistance pendant la Seconde Guerre mondiale

<http://eduscol.education.fr/cid125045/voyages-en-resistances.html>

Quelques articles publiés sur le site de Géoconfluences : De nombreux dossiers sont accessibles sur des thématiques très variées. Les derniers dossiers : des villes en métropoles, les nouvelles dynamiques du tourisme dans le monde



- **Notion à la une** : Anthropocène <http://geoconfluences.ens-lyon.fr/informations-scientifiques/a-la-une/notion-a-la-une/anthropocene>

- **Dossier thématique** sur les nouvelles dynamiques du tourisme dans le monde

- **La carte à la une** : le trafic de cornes de rhinocéros, carte du lauréat du concours de cartographie d'actualité 2017

<http://geoconfluences.ens-lyon.fr/informations-scientifiques/a-la-une/carte-a-la-une/carte-a-la-une-concours-carto>

- **et ailleurs** : L'extractivisme sans extraction ? Au Groenland, des politiques de développement territorial entre volontarisme minier et dépossessions

<http://geoconfluences.ens-lyon.fr/informations-scientifiques/dossiers-regionaux/ailleurs/extractivisme-mines-groenland>



- **Image à la une** : orpaillage illégal au Fitri (Tchad central) : permet d'évoquer quelques-uns des enjeux des ruées vers l'or contemporaines au Sahel et au Sahara : accès décentralisé mais précaire aux ressources, mobilités nationales et transfrontalières, impacts sociaux, économiques et environnementaux, régulation étatique.

<http://geoconfluences.ens-lyon.fr/informations-scientifiques/a-la-une/image-a-la-une/magrin-orpaillage-tchad>

Eclairage : « Le nucléaire et le territoire : regards sur l'intégration spatiale des centrales en France »

<http://geoconfluences.ens-lyon.fr/actualites/eclairage/nucleaire-territoires-france>


Veille : Le peuplement humain du monde : des parutions récentes

<http://geoconfluences.ens-lyon.fr/actualites/veille/geographie-des-peuplements>

C'est en librairie :

Jean-Michel Zakhartchouk : **quelle pédagogie pour transmettre les valeurs de la République ?** Cahiers pédagogiques, ESF Editeurs 2017 : comment traduire dans les actes, les intentions et les discours les valeurs Liberté, égalité, fraternité ? des pistes concrètes sont proposées dans cet ouvrage





L'Enjeu mondial - Religion et politique, ouvrage collectif, sous la direction d'Alain Dieckhoff, Philippe Portier, Nombreux graphiques et cartes disponibles : <http://www.sciencespo.fr/enjeumondial/religion/graphique>

Frank Tétart, **La péninsule arabique, cœur géopolitique du Moyen-Orient**, éditions Armand Colin

Jochen Gerner Repères : **2000 dessins pour comprendre le monde**, Casterman, 2017.
Les dessins du journal Le 1 regroupés en un seul volume

Sylvain Venayre, Etienne Davodeau, **Histoire dessinée de la France : volume 1 La balade nationale : les origines**, La Découverte-La Revue dessinée, 2017,

Jean Duvillard, **Ces gestes qui parlent : l'analyse de la pratique enseignante**, ESF éditeur, 2017.

Emmanuel Vaillant : **Bonnes nouvelles de l'Education nationale**, JC Lattès, 2017.

Magazines

Nouveaux numéros de la Documentation Photographique

- Jean-Marc ZANINETTI, *le monde habité, une géographie des peuplements* n° 8118, juillet-août 2017

Valentin ZUBER, *La laïcité en France et dans le monde*, n° 8119, septembre-octobre 2017.

- Alya AGLAN, *La France défaite. 1940-1945*, n° 8120, novembre-décembre 2017

Le magazine « Carto »

- n° 42, juillet-août 2017, *l'Egypte des pharaons, l'œil du cartographe : des cartes pour les enfants, Guyane : un printemps français aux Amériques...*

- n° 43, septembre-octobre 2017, *Les défis du Liban : géopolitique du « pays des cèdres », immigration aux Etats-Unis : qu'est-ce qu'une ville sanctuaire, la réunion : l'homme face aux requins...*

- n°44, novembre-décembre 2017, *Eau : En quête de l'« or bleu » : Le marché « bio » attise les gros appétits, La Chine à la conquête de la nouvelle route de la Soie, Avril 1917-novembre 1918 : les États-Unis dans la Grande Guerre,*

La revue Questions internationales

n° 88 : *L'Europe, entre crises et rebond*, Novembre 2017

n° 87 : *La Suisse, une autre vision de l'Europe*, septembre-octobre 2017.

n° 85-86 : *le nouveau désordre international*, mai-août 2017.

L'Histoire

Dans les Collections de l'Histoire

Les Gaulois, une civilisation majeure, n° 75, avril-juin 2017.

La Bretagne, une aventure mondiale, n°76 juillet-septembre 2017

Les Anglais, la nation impériale, n° 77, octobre-décembre 2017

Les Berbères n°79 daté janvier-mars 2018

Les mondes de l'Inde n°437 daté juillet-août 2017

Les Gaulois, une civilisation majeure n°439 daté septembre 2017


L'affaire Galilée, n°440 octobre 2017

Cuba, soixante ans de castrisme, n°441, novembre 2017

Les Vikings, une saga européenne, n° 442, décembre 2017

Les Lumières. Comment les idées circulent, n°443, janvier 2018

Le Monde : Atlas de l'eau et des océans, novembre 2017 : Enjeux géopolitiques / 200 cartes





La Revue dessinée : trimestriel d'enquêtes, de reportages et documentaires en bande dessinée.

Topo, l'actu dessinée pour les moins de 20 ans : cette revue paraît tous les deux mois et propose des reportages qui croisent le regard d'un journaliste et d'un dessinateur.

Des sites et des applications

L@ trotteuse pointe...

Histoire des arts

Le site Europeana Collections donne accès à plus de 50 millions d'oeuvres numérisées. Des collections thématiques sont proposées...

<https://www.europeana.eu/portal/fr>

Transversal



© Creatie.ch

Une plateforme dédiée à l'analyse des représentations et des stéréotypes sexuels dans l'image

<http://eduscol.education.fr/cid122423/genrimages.html>

10 longs métrages pour aborder les valeurs de la République:

<https://www.reseau-canope.fr/aux-films-citoyens/a-propos.html#bandeauPtf>

L'ONU lance une campagne d'un an pour marquer les 70 ans de la Déclaration Universelle des Droits de l'Homme.

<https://www.un.org/apps/newsFr/storyF.asp?NewsID=40642>



Suggestions de MOOC

Moc HG4 depuis le 15 janvier 2018

<http://eduscol.education.fr/histoire-geographie/actualites/actualites/article/lancement-du-mooc-hg4.html>

Education au Développement Durable

EDD : la COP23 : Organisée par les îles Fidji, la COP s'est tenue exceptionnellement à Bonn, enjeux, données... sur le site officiel <https://cop23.unfccc.int/fr>

10e édition du Forum des ressources pour l'éducation et le développement durable
Thème retenu : « Quel(s) avenir(s) ? », en lien avec l'agenda 2030 des Nations unies qui vise à proposer un avenir commun à l'humanité.

Transports en villes mondiales : sur le site eduscol, les villes mondiales offrent des pistes de développement durable à la hauteur des enjeux climatiques.

<http://eduscol.education.fr/histoire-geographie/actualites/actualites/article/transports-en-villes-mondiales.html>

Jeu de sensibilisation à la lutte contre les dérèglements climatiques

Le Canada a lancé en septembre 2017 le site web interactif Climat Jeunes, pour inciter les jeunes Canadiens à s'impliquer dans la lutte contre les changements climatiques :

<https://climatjeunes.ca/>

Les ressources du site EDD de l'académie de Besançon :

En actualité : mallette « Consommation et production responsable » disponible sur les sites Canopé de l'académie, des ressources filmiques récentes, des ressources sur les 17 objectifs du développement durable...


Le formulaire d'auto positionnement pour les écoles et établissements candidats à la labellisation E3D.



Moc HG4



Evènements :



Exposition Et 1917 devient révolution : un parcours articulé en cinq sections thématiques pour illustrer la manière dont l'ensemble des événements de l'année 1917 a constitué une véritable révolution aux répercussions mondiales (Affiches, photographies, films, journaux)

du 18 octobre 2017 au 18 février 2018 au musée d'Histoire contemporaine-BDIC, Hôtel national des Invalides, Paris.



Paysages français, Une aventure photographique (1984 - 2017) à la BnF : un nouveau « portrait » de la France dressé à partir des œuvres d'une centaine de photographes, BnF, 24 octobre 2017 - 4 février 2018

Antoine de Granvelle, l'éminence pourpre au Musée du temps de Besançon jusqu'au 18 mars 2018.

"De la rue au Louvre" : un programme pédagogique pour une éducation artistique avec le street art : <http://presse.louvre.fr/de-la-rue-au-louvre/>

Des ressources régulières et une **newsletter mensuelle DAACtualités** sur le site de la DAAC :

<http://daac-arts-culture.ac-besancon.fr/>
