

Élaboration progressive d'un croquis
sur l'organisation du territoire
chinois en réponse à la
problématique suivante :

**QUELLES SONT LES CONSÉQUENCES DU
DÉVELOPPEMENT DE LA CHINE SUR SON TERRITOIRE ?**

Placer les 4 grandes villes identifiées dans le I. A. :
Beijing, Shanghai, Hong Kong et Canton



Élaboration de la première rubrique de la légende du croquis : choisir les informations et les figurés

1) Travail en groupes :

Consigne : A partir des informations mises en évidence dans le cours (partie I A), sélectionnez les thèmes à faire ressortir pour présenter les lieux et les facteurs de la puissance chinoise

2) Mise en commun




3) Choix des figurés

Informations sélectionnées pour la première rubrique


I. Les lieux et les facteurs de la puissance	
<ul style="list-style-type: none">- La région littorale développée et ouverte sur le reste du monde- L'atout de la population : de fortes densités sur le littoral- Les métropoles mondiales et leurs pôles de développement- Échanges de marchandises et capitaux- Ouverture / interface	

Puis choisir un figuré en fonction de l'information à représenter


Aide :


Types de figurés	Types d'informations
 <p>Figurés de surface</p>	<p>Localisation d'informations s'étendant en surface (densité de population, PIB, IDH...)</p>
 <p>Figurés ponctuels</p>	<p>Localisation d'éléments ponctuels (Villes, ports, usines, ressources...)</p>
 <p>Figurés linéaires</p>	<p>Localisation d'éléments linéaires (axes de communication, fleuves, limites d'un territoire), de flux (mouvements de population, échanges...), d'interface (zone de contact avec le reste du monde)</p>


I. Les lieux et les facteurs de la puissance

 Le cœur du pays (= Chine littorale)

 Fortes densités

 Métropoles mondiales
et pôles de développement

 Ouverture / interface

 Échanges de marchandises et
capitaux

Élaboration de la deuxième rubrique de la légende et choix des figurés

1) Travail par 2 :

Consigne :

- A l'aide des informations mises en évidence dans le I A, délimitez les deux autres régions d'inégal développement en Chine.

- A l'aide du B repérez quelle information montre que les inégalités sociales ont des conséquences sur le territoire chinois

2) Mise en commun qui doit aboutir à la 2ème partie de la légende

3) Puis choix des figurés




4) titre donné par le professeur

Définir les thèmes à faire ressortir dans la 2ème partie de la légende

I. Les lieux et les facteurs de la puissance	II. Les inégalités du territoire et leurs conséquences
<ul style="list-style-type: none">- La région littorale développée et ouverte sur le reste du monde- L'atout de la population : de fortes densités sur le littoral- Les métropoles mondiales et les pôles de développement autour d'elles- Échanges de marchandises et capitaux- Ouverture / interface	<ul style="list-style-type: none">- Périphérie <i>intégrée</i> , dynamique mais moins liée à la mondialisation = <i>Chine intérieure</i>- Périphérie à l'écart mais aux ressources importantes (hydrocarbures, charbon, autres ressources minières) = <i>Chine de l'Ouest</i>- Migrations intérieures









Puis faire choisir un figuré en fonction de l'information à représenter

Aide :

Types de figurés	Types d'informations
 <p>Figurés de surface</p>	<p>Localisation d'informations s'étendant en surface (densité de population, PIB, IDH...)</p>
 <p>Figurés ponctuels</p>	<p>Localisation d'éléments ponctuels (Villes, ports, usines, ressources...)</p>
 <p>Figurés linéaires</p>	<p>Localisation d'éléments linéaires (axes de communication, fleuves, limites d'un territoire), de flux (mouvements de population, échanges...), d'interface (zone de contact avec le reste du monde)</p>

I. Les lieux et les facteurs de la puissance	II. Les inégalités du territoire et leurs conséquences
<p>Le cœur du pays (= <i>Chine littorale</i>)</p> <p>Fortes densités</p> <p>Métropoles mondiales et pôles de développement</p> <p>Ouverture / interface</p> <p>Échanges de marchandises et capitaux</p>	<p>Périphérie <i>intégrée</i>, dynamique mais moins liée à la mondialisation = <i>Chine intérieure</i></p> <p>Périphérie à l'écart mais aux ressources importantes (hydrocarbures, charbon, autres ressources minières) = <i>Chine de l'Ouest</i></p> <p>Migrations intérieures</p>

Titre : Les conséquences de l'émergence de la Chine sur son territoire

I. Les lieux et les facteurs de la puissance	II. Les inégalités du territoire et leurs conséquences
<p> Le cœur du pays (= <i>Chine littorale</i>)</p> <p> Fortes densités</p> <p> Métropoles mondiales et pôles de développement</p> <p> Ouverture / interface</p> <p> Échanges de marchandises et capitaux</p>	<p> Périphérie <i>intégrée</i>, dynamique mais moins liée à la mondialisation = <i>Chine intérieure</i></p> <p> Périphérie à l'écart mais aux ressources importantes (hydrocarbures, charbon, autres ressources minières) = <i>Chine de l'Ouest</i></p> <p> Migrations intérieures</p>

Titre : Les conséquences de l'émergence de la Chine sur son territoire

