

LA FRANCE, UN INFLUENCE MONDIALE

Géo 3°, partie IV, thème 1

**Comment la France exerce-t-elle
son influence dans le monde ?**

**Quelle est la place de la Guyane
dans le rayonnement et l'influence
mondiale de la France ?**

*Durée : 2 à 3h,
étude de cas 1h30 à 2h,
mise en perspective 0h30 à 1h*

Thème 1 – La France, une influence mondiale

CONNAISSANCES

La France dans le monde

Les territoires français ultramarins, la francophonie, la présence des Français à l'étranger assurent à la France un rayonnement politique et culturel à l'échelle du monde.

DÉMARCHES

Le thème est introduit par **une étude de cas** : un département et région d'outre mer (DROM)
La France ultramarine, la francophonie et la présence des Français à l'étranger sont abordées essentiellement à partir de cartes.

CAPACITÉS

Localiser et situer :

- le territoire français ultramarin sur un planisphère
- les principaux espaces de la francophonie

Décrire et expliquer quelques aspects de la puissance française

(BOEN spécial n° 6 du 28 août 2008)

1. Étude de cas : la Guyane

1.1. Les enjeux stratégiques de la Guyane : les missions des FAG (forces armées guyanaises)

*Socle commun : C5-16 manifester sa curiosité pour l'actualité
C6-5 connaître le rôle de la défense nationale*

4 exemples de missions des FAG

<http://www.defense.gouv.fr/ema/forces-prepositionnees/guyane/dossier/les-forces-armees-en-guyane>

- exemple 1 : la lutte contre l'orpaillage illégal (HARPIE)

<http://videos.tf1.fr/jt-20h/guyane-deux-militaires-tues-dans-une-operation-contre-l-orpaillage-illegal>

- exemple 2 : la protection du centre spatial guyanais (CSG)

<http://www.cnes-csg.fr/>

- exemple 3 : la lutte contre la pêche illégale

- exemple 4 : le centre d'entraînement de la forêt équatoriale (CEFE)

LES MISSIONS DES FAG	Titre	Enjeux
Exemple 1		
Exemple 2		
Exemple 3		
Exemple 4		

LES MISSIONS DES FAG	Titre	Enjeux
Exemple 1	La lutte contre l'orpaillage illégal (HARPIE)	Lutte contre la criminalité et l'immigration clandestine Protection de l'environnement
Exemple 2	La protection du centre spatial guyanais (CSG)	Surveillance d'un site stratégique sensible
Exemple 3	La lutte contre la pêche illégale	Protection des ressources halieutiques Surveillance de la ZEE
Exemple 4	Le centre d'entraînement de la forêt équatoriale (CEFE)	Coopération militaire avec les pays voisins Formation de soldats étrangers par l'armée française

Trace écrite 1.1.

L'armée française est fortement déployée en Guyane ; les forces armées guyanaises comptent plus de 2000 personnes.

Les missions des FAG contribuent à faire de la France un acteur important de la sécurité de cette région d'Amérique du sud.

Aussi, la politique spatiale de la France et de l'UE dépend du bon fonctionnement du centre spatial guyanais.

1.2. Le territoire guyanais et sa population

Socle commun :

C1-8 rédiger un texte cohérent à partir de consignes

C5-9 mobiliser ses connaissances pour donner du sens à l'actualité

C5-10 lire et employer différents langages : carte, texte, statistiques

Consignes :



- Lecture préparée à la maison de 3 documents (1 tableau statistique, 1 carte, 1 texte)
- Mise en commun orale : surligner les informations importantes à tirer des documents
- Rédaction en autonomie d'un texte de 5 à 10 lignes pour présenter le territoire de la Guyane (population, organisation spatiale, inégalités...)

	Guyane	Métropole	Brésil
Superficie en km ² (plus la ZEE)	88534 (130000)	550000	8515000
ZEE	130000 km ²	11 millions de km ²	3,5 millions de km ²
Population en nombre d'habitants	230000	65000000	197000000
Taux de croissance démographique (en %/an)	3,9	0,55	1,3
Densité (hab/km ²)	2,7	118	23
PIB/habitant/an en dollars	16000	33000	11250dollars
Taux de croissance économique 2010		1,5%	7,5%
IDH			0,693
Distance	7000 km		Pays limitrophe

Sources : CIA, Ined et population data

Organisation et aménagement de l'espace guyanais



-  Parc national de Guyane (2007)
-  CSG

Source : <http://geoconfluences.ens-lyon.fr/doc/brevets/2005/2.htm>

Les régions guyanaises

« Une première limite sépare la Guyane peuplée, au nord, de la Guyane « en réserve » au sud, soit la limite entre les basses terres côtières recouvertes de savane et forêt où se localisent les centres urbains du département et l'intérieur forestier dense et continu, très peu accessible et peu peuplé.

La Guyane utile est une étroite bande côtière (6% du territoire) composée de terres basses de faible altitude. Les villes principales (Cayenne, Saint Laurent) et les villes secondaires s'y concentrent rassemblant 89% de la population du département. La densité de population, 40 hab/km², y est relativement élevée par rapport à la moyenne du territoire (2,6 hab/km²). La quasi totalité des activités économiques se situe sur cette étroite bande de terre qui accueille la majeure partie de la surface agricole utile, les activités artisanales et commerciales, et surtout le Centre spatial guyanais (CSG), le plus important pourvoyeur d'emplois et de richesse du territoire.

La Guyane sauvage est le domaine des hautes terres et de la forêt tropicale humide qui recouvre 94% du département. L'intérieur forestier n'abrite que 11% des Guyanais dans un espace très vaste, ce qui en fait un quasi désert humain avec une densité de population de seulement 0,3 hab/km². »

2. Mise en perspective : l'influence mondiale de la France

Lecture de 3 documents (tous les manuels en proposent)

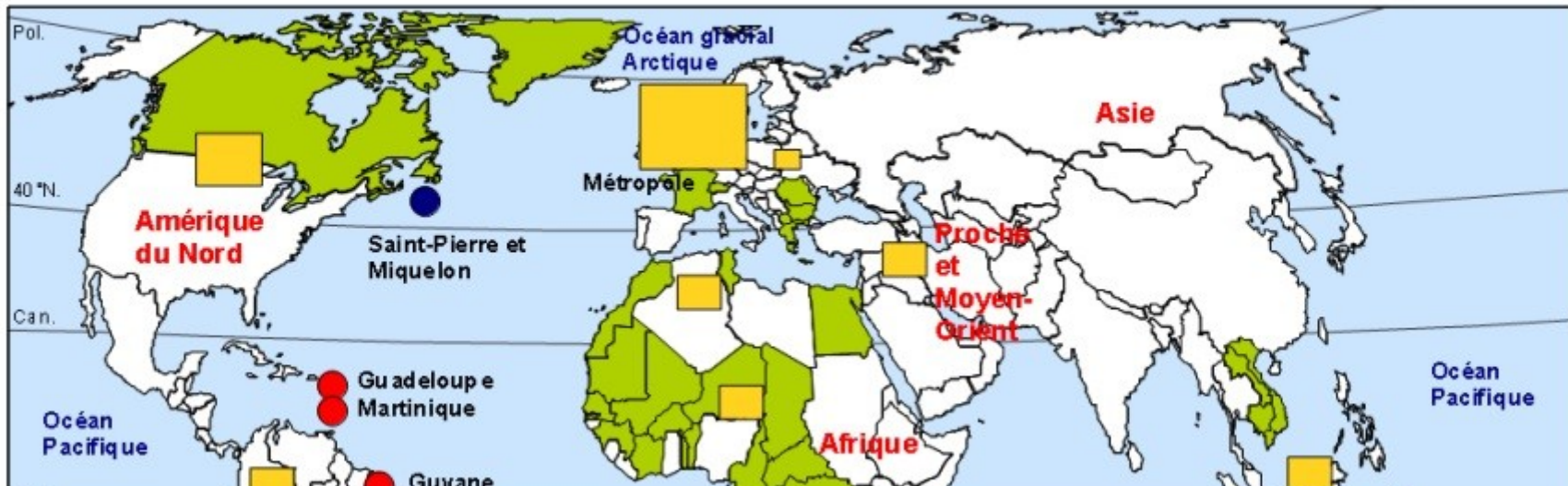
- une carte de la présence française dans le monde
- un texte sur la Francophonie
- un texte sur les Français de l'étranger

Trace écrite

La France a une certaine influence mondiale. Cela signifie qu'elle a la capacité d'agir sur des décisions qui concernent :

- des territoires éloignés dans lesquels elle exerce sa souveraineté : DROM-COM et leur ZEE,
- des pays étrangers : rôle influent des Français de l'étranger, organisation internationale de la Francophonie, coopération militaire.

L'influence française dans le monde.



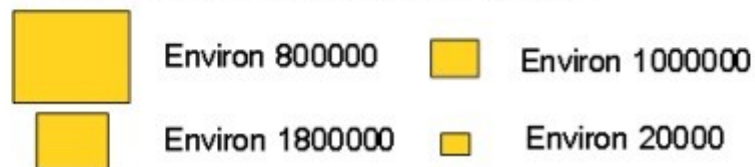
Carte issue d'un travail proposé par le site académique de Clermont-Ferrand
 À retrouver [ici](#)



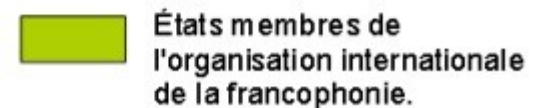
Des territoires français

- DROM
- COM

La présence française à l'étranger



La culture française



La charte de la Francophonie

« La Francophonie a pour objectifs d'aider à l'instauration et au développement de la démocratie, à la prévention, à la gestion et au règlement des conflits, à la protection des droits de l'homme ; à l'intensification du dialogue des cultures et des civilisations ; au rapprochement des peuples par leur connaissance mutuelle ; au renforcement de leur solidarité par des actions de coopération multilatérale en vue de favoriser l'essor de leurs économies ; à la promotion de l'éducation et de la formation. »

D'après la charte adoptée par la conférence ministérielle de la Francophonie à Madagascar, 23 novembre 2005

Les Français de l'étranger, un atout pour la France

« La population française établie à l'étranger croît en moyenne de 3 à 4% par an. Surtout, de nombreux témoignages montrent la vitalité des communautés françaises établies dans le monde : des chefs qui perpétuent la renommée de la cuisine française, des hôteliers, des as du dessin animé et des effets spéciaux, de l'informatique, de la finance, le réseau d'établissements scolaires portent haut les couleurs de la France, du français, de la culture française. »

*D'après la Voix de France, magazine de l'Union
des Français de l'étranger, octobre 2010*