


Les phases militaires de la guerre 1914-1918





La poudrière des Balkans

Le 28 juin 1914, l'héritier du trône d'Autriche, le prince François-Ferdinand est assassiné par un étudiant de Bosnie qui se bat pour l'union des Slaves dans un grand pays (Yougoslavie).

L'Autriche exige que l'enquête soit menée par des Autrichiens; La Serbie refuse.



On voit ici que la Bosnie est bien contrôlée par les Autrichiens.

Face au refus des Serbes de se soumettre, l'empire autrichien déclare la guerre à la Serbie en 1914 et entend réduire ce pays en quelques semaines.

Or, il existe des alliances militaires...

La Triple Alliance (1882)

→ Autriche

→ Allemagne

→ Italie

La Triple Entente (1894-1904)

→ France

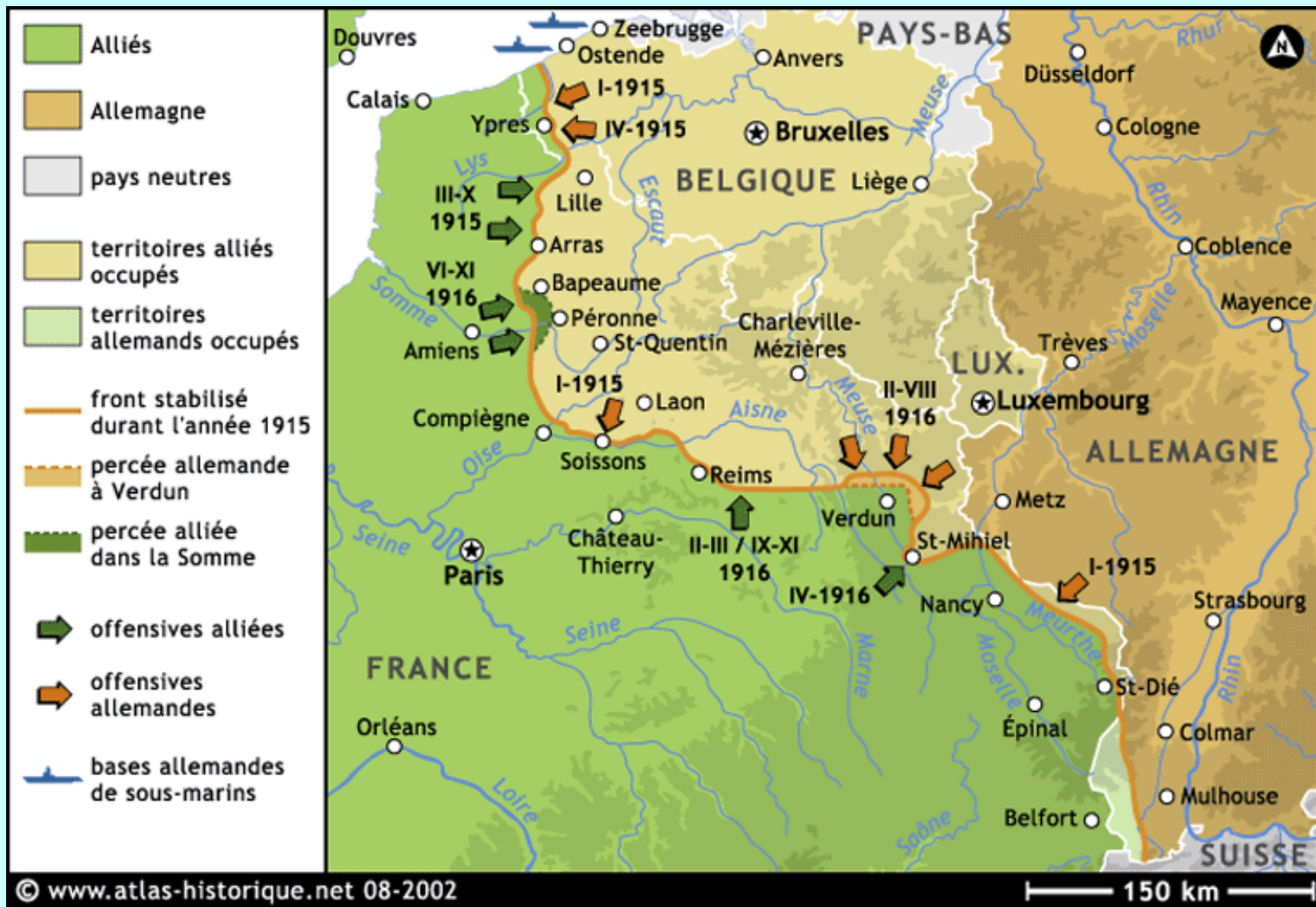
→ Royaume-Uni

→ Russie


Par le « jeu des alliances », la Serbie en demandant de l'aide aux russes entraîne les autres pays dans le conflit; même chose de la part de l'Autriche.

C'est la mobilisation...





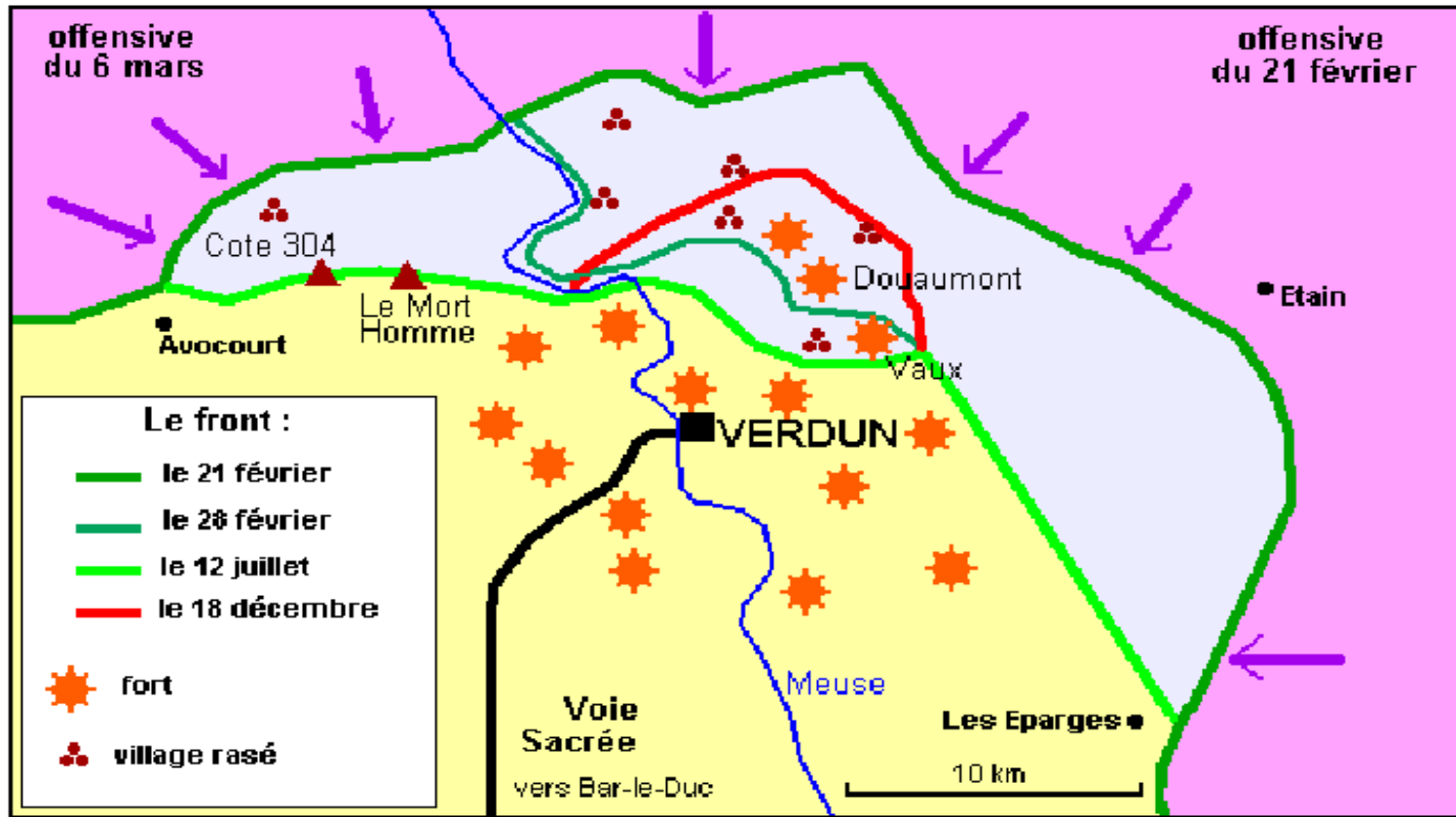
Opérations militaires en 1915 et 1916.




Les tranchées françaises avant un assaut (aquarelle d'André Devambez, 1915, Musée d'histoire contemporaine, Paris)

- 1.** Tranchée. **2.** Boyau. **3.** Abri. **4.** Poste de guet. **5.** Barbelés. **6.** Vers le poste de commandement, les cuisines, l'infirmierie.
7. Le *no man's land*. **8.** Tranchée allemande.

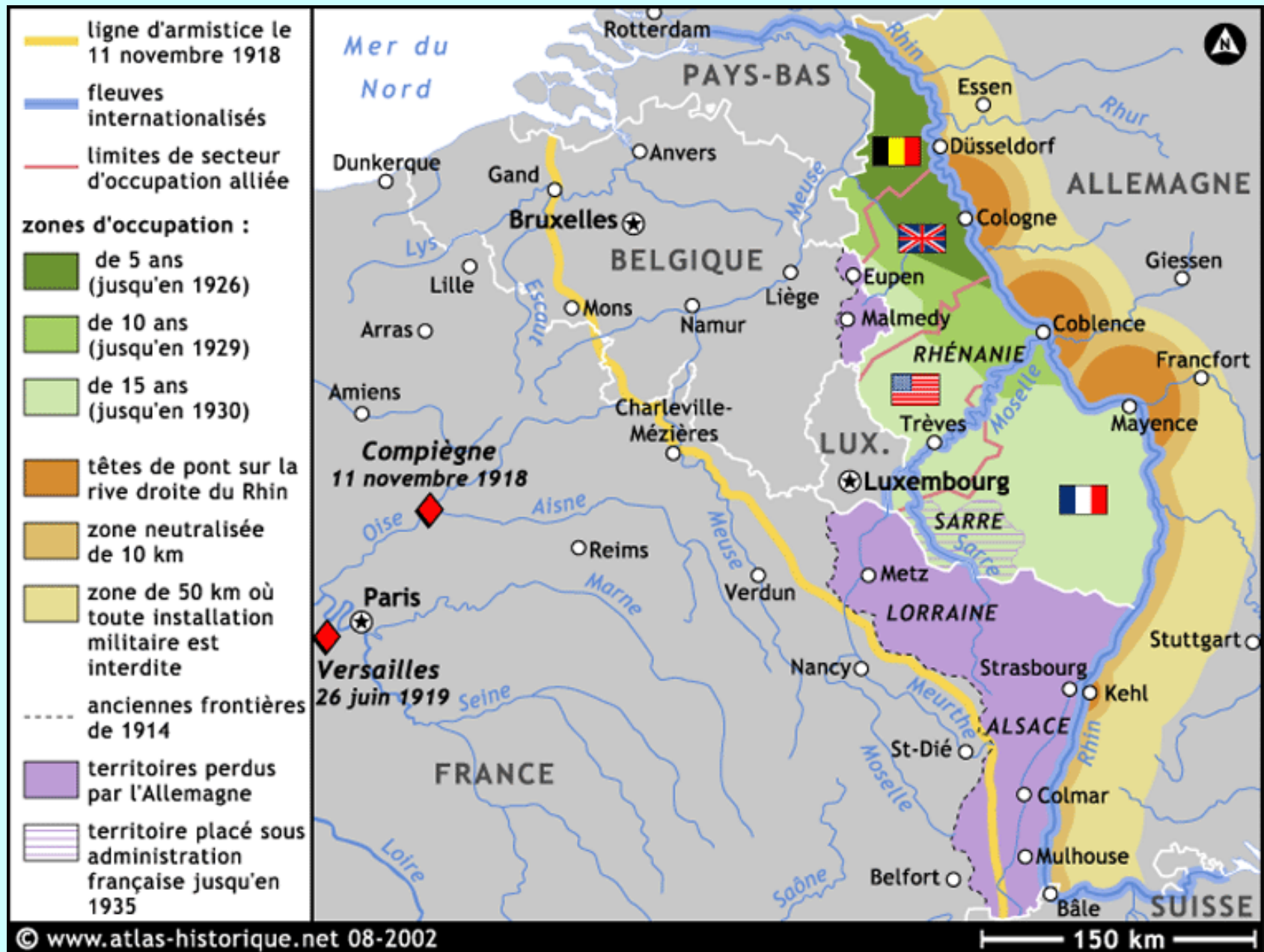
VERDUN, 1916



L'armée allemande a perdu 330 000 hommes (dont 143 000 tués) sur le front de Verdun pendant l'année 1916. Aucun des objectifs fixés par son état major n'a été atteint : ni l'occupation de la ville, ni la destruction de l'armée française puisque les pertes sont aussi élevées dans les deux camps.




Vue aérienne
de la zone de
combat au-
dessus de
Verdun



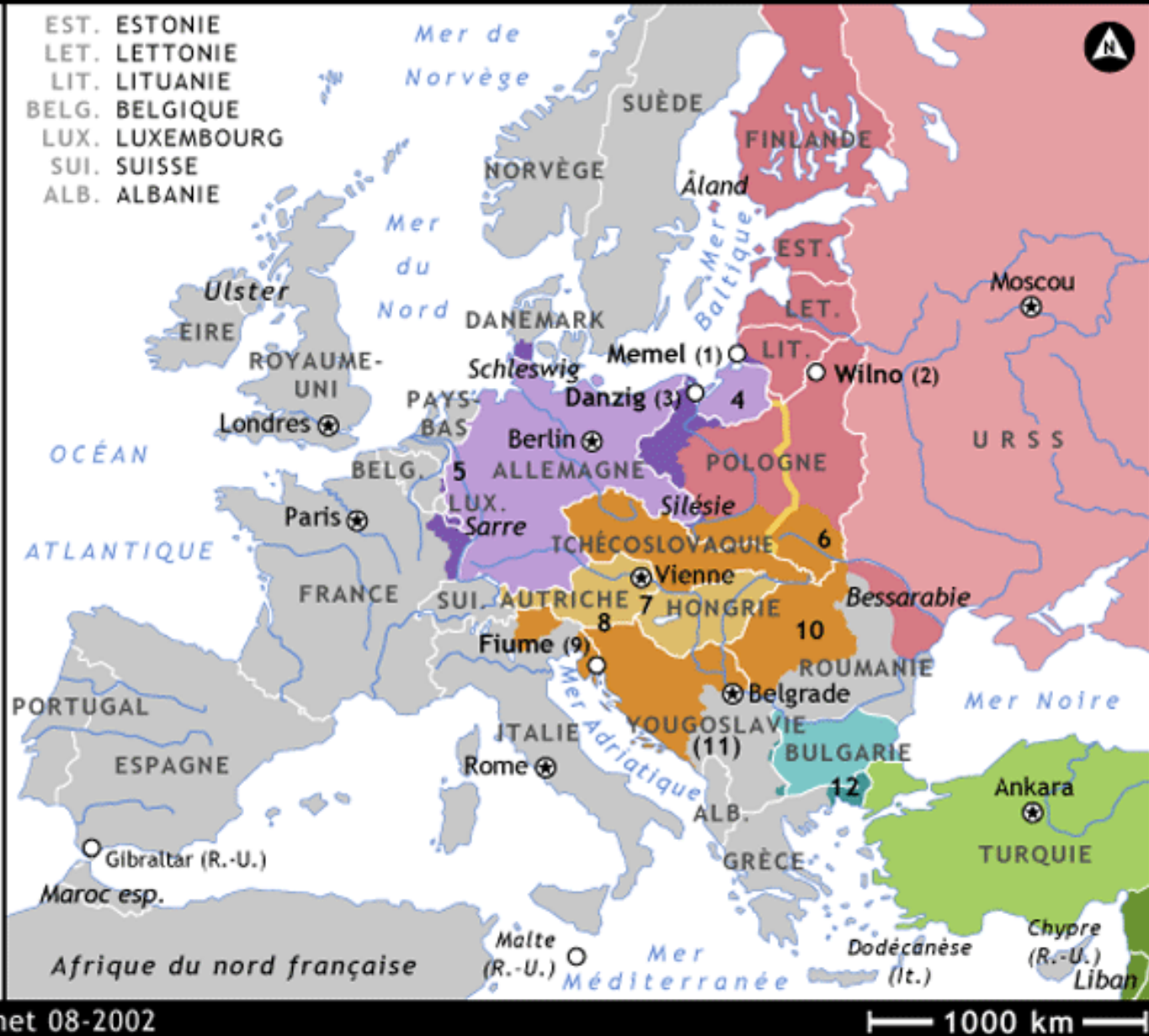
La situation après la signature de l'armistice le 11 novembre 1918.

territoires perdus par :

-  l'Allemagne
-  l'Autriche-Hongrie
-  la Bulgarie
-  la Turquie
-  la Russie

 ligne Curzon
(frontière orientale de la Pologne en décembre 1919)

1. Klaipeda
2. Vilnius, Vilna
3. Gdansk
4. Prusse orientale
5. Eupen-Malmedy
6. Galicie
7. Burgenland
8. Carinthie
9. Riejka
10. Transylvanie
11. Royaume des Serbes, Croates et Slovènes de 1918 à 1929
12. Thrace



© www.atlas-historique.net 08-2002

La nouvelle carte de l'Europe en 1923.